



ព្រះរាជាណាចក្រកម្ពុជា

រាជរដ្ឋាភិបាលកម្ពុជា

ជាតិ សាសនា ព្រះមហាក្សត្រ

លេខ: ១៤៩ អនក្រ.បក



អនុក្រឹត្យ

ស្តីពី

ការបង្កើតតំបន់គ្រប់គ្រង និង អភិរក្សជំនន់ប្រទេសសត្វប្រឡូល និង សត្វស្លាបដង្កូវទៀត ស្ថិតនៅបឹងព្រែកឆ្នាំង ភ្នំកម្ពុជីវលសា និង ភ្នំកោះអណ្តែត ខេត្តតាកែវ

រាជរដ្ឋាភិបាល

- បានឃើញរដ្ឋធម្មនុញ្ញនៃព្រះរាជាណាចក្រកម្ពុជា
- បានឃើញព្រះរាជក្រឹត្យលេខ នស/រកត/០៧០៤/១២៤ ចុះថ្ងៃទី១៥ ខែកក្កដា ឆ្នាំ២០០៤ ស្តីពីការតែងតាំងរាជរដ្ឋាភិបាលនៃព្រះរាជាណាចក្រកម្ពុជា
- បានឃើញព្រះរាជក្រមលេខ ០២/នស/៩៤ ចុះថ្ងៃទី២០ ខែកក្កដា ឆ្នាំ១៩៩៤ ដែលប្រកាសឱ្យប្រើច្បាប់ស្តីពីការរៀបចំ និង ការប្រព្រឹត្តទៅនៃគណៈរដ្ឋមន្ត្រី
- បានឃើញព្រះរាជក្រមលេខ នស/រកម/០១៩៦/១៣ ចុះថ្ងៃទី២៤ ខែមករា ឆ្នាំ១៩៩៦ ដែលប្រកាសឱ្យប្រើច្បាប់ស្តីពីការបង្កើតក្រសួងកសិកម្ម រុក្ខាប្រមាញ់ និង នេសាទ
- បានឃើញព្រះរាជក្រមលេខ នស/រកម/០៨០១/១៤ ចុះថ្ងៃទី៣០ ខែសីហា ឆ្នាំ២០០១ ដែលប្រកាសឱ្យប្រើច្បាប់ភូមិបាល
- បានឃើញព្រះរាជក្រមលេខ នស/រកម/០៨០២/០១៦ ចុះថ្ងៃទី៣១ ខែសីហា ឆ្នាំ២០០២ ដែលប្រកាសឱ្យប្រើច្បាប់ស្តីពីព្រៃឈើ
- បានឃើញព្រះរាជក្រមលេខ នស/រកម/០៥០៦/០១១ ចុះថ្ងៃទី២១ ខែឧសភា ឆ្នាំ២០០៦ ដែលប្រកាសឱ្យប្រើច្បាប់ស្តីពីជលផល



- បានឃើញព្រះរាជក្រមលេខ នស/រកម/១២៩៦/៣៦ ចុះថ្ងៃទី២៤ ខែធ្នូ ឆ្នាំ១៩៩៦ ដែលប្រកាសឱ្យប្រើច្បាប់ស្តីពីកិច្ចការពារបរិស្ថាន និង ការគ្រប់គ្រងធនធានធម្មជាតិ
- បានឃើញអនុក្រឹត្យលេខ ១៧ អនក្រ.បក ចុះថ្ងៃទី០៧ ខែមេសា ឆ្នាំ២០០០ ស្តីពីការរៀបចំ និង ការប្រព្រឹត្តទៅរបស់ក្រសួងកសិកម្ម រុក្ខាប្រមាញ់ និង នេសាទ
- បានឃើញអនុក្រឹត្យលេខ ៦៤ អនក្រ.បក ចុះថ្ងៃទី១១ ខែកញ្ញា ឆ្នាំ២០០៣ ស្តីពីការប្តូរ ឈ្មោះនាយកដ្ឋានរុក្ខា-ប្រមាញ់ទៅជារដ្ឋបាលព្រៃឈើ
- បានទទួលការឯកភាពពីគណៈរដ្ឋមន្ត្រីក្នុងសម័យប្រជុំពេញអង្គនាថ្ងៃទី១៤ ខែកញ្ញា ឆ្នាំ២០០៧

ស រ ប ច

ជំពូកទី ១

បទប្បញ្ញត្តិទូទៅ

មាត្រា ១.-

អនុក្រឹត្យនេះមានគោលដៅបង្កើតតំបន់គ្រប់គ្រង និង អភិរក្សដែនបម្រុងសត្វក្រៀល និង សត្វស្លាបផ្សេងទៀត ស្ថិតនៅបឹងព្រែកល្អៅ ស្រុកបូរីជលសា និងស្រុកកោះអណ្តែត ខេត្តតាកែវ ។

មាត្រា ២.-

អនុក្រឹត្យនេះមានគោលបំណង ៖

- ការពារ អភិរក្សសត្វក្រៀល សត្វស្លាបផ្សេងទៀត មច្ឆជាតិ និង ធនធានសេនេទិច រុក្ខជាតិ ពិសេសប្រភេទជិតផុតពូជ និង ប្រភេទដែលកំពុងទទួលរងគ្រោះ ព្រមទាំងរក្សាលំនឹង មជ្ឈដ្ឋានធម្មជាតិ និង ទីជម្រករបស់វា

- ការពារ និង ថែរក្សាប្រភពទឹក ឱ្យមានប្រក្រតិភាពសម្រាប់ជីវៈចម្រុះ និង ការស្រោចស្រពក្នុងវិស័យកសិកម្ម ព្រមទាំងទ្រទ្រង់ឱ្យមានការអភិវឌ្ឍ ដែលធានាឱ្យមាននិរន្តរភាពតំបន់ អេកូឡូស៊ី សេដ្ឋកិច្ចសង្គម និង ជីវភាពរស់នៅ

- ទ្រទ្រង់សកម្មភាពផ្សេងៗ រួមមានការសិក្សាស្រាវជ្រាវវិទ្យាសាស្ត្រ បច្ចេកទេស ការអប់រំ ផ្សព្វផ្សាយ បណ្តុះបណ្តាល អភិវឌ្ឍសហគមន៍ ការអង្កេតតាមដានពីភាពប្រែប្រួលបរិស្ថាន ដែលទាក់ទងនឹងការអភិវឌ្ឍប្រកបដោយនិរន្តរភាព ការអភិរក្សនៅក្នុងកម្រិតមូលដ្ឋាន និង កម្រិតតំបន់ ។



ជំពូកទី ២

ការកំណត់តំបន់

មាត្រា ៣.-

តំបន់គ្រប់គ្រង និង អភិរក្សដែនបម្រុងសត្វក្រៀល និង សត្វស្លាបផ្សេងទៀត មានផ្ទៃក្រឡាទំហំ ៨.៣០៥ ហិកតា (ប្រាំបីពាន់បីរយប្រាំហិកតា) ដូចមានផែនទីភ្ជាប់ជាឧបសម្ព័ន្ធជាប្រព័ន្ធខ្សែប្រាំបីទ កំណត់ដោយបណ្តាចំណុចគោលដែលមាននិយាមកា : A (498049, 1192141); B (497888, 1183698); C (497895, 1182741); D (504063, 1182737); E (508012, 1185033); F (508001, 1188152); G (507635, 1188401); H (507607, 1189159); I (507626, 1189899); J (507620, 1189975); K (506012, 1189966); L (505992, 1191709) ។

មាត្រា ៤.-

ផ្ទៃក្រឡាតំបន់គ្រប់គ្រង និង អភិរក្សដែនបម្រុងសត្វក្រៀល និង សត្វស្លាបផ្សេងទៀត ដែលកំណត់ក្នុងមាត្រា៣ អាចធ្វើការកែប្រែតាមការចាំបាច់ ដោយផ្អែកលើព័ត៌មានវិទ្យាសាស្ត្រជាមូលដ្ឋាន និង ស្ថានភាពជាក់ស្តែងនាពេលអនាគត ។ ការកែប្រែនេះត្រូវកំណត់ដោយអនុក្រឹត្យ ។

ជំពូកទី ៣

ការចាត់ថ្នាក់ និង ការគ្រប់គ្រង

មាត្រា ៥.-

តំបន់គ្រប់គ្រង និង អភិរក្សដែនបម្រុងសត្វក្រៀល និង សត្វស្លាបផ្សេងទៀត ស្ថិតនៅបឹងព្រែកឆ្នៅ ស្រុកបូរីជលសា និង ស្រុកកោះអណ្តែត ខេត្តតាកែវ ត្រូវបានបែងចែកជាពីរតំបន់គឺ តំបន់ស្នួល និង តំបន់ទ្រនាប់ ដែលមានប្រទល់ដូចខាងក្រោម ÷

១-តំបន់ស្នួល មានទីតាំងស្ថិតនៅក្នុងឃុំកំពង់ក្រសាំង ឃុំជ័យជោគ ស្រុកបូរីជលសា និង ឃុំព្រៃខ្លា ឃុំក្រពុំលូក ស្រុកកោះអណ្តែត មានផ្ទៃក្រឡាទំហំ ៩១៩ ហិកតា (ប្រាំបួនរយដប់ប្រាំបួន ហិកតា) ដូចមានផែនទីភ្ជាប់ ជាឧបសម្ព័ន្ធ ជាប្រព័ន្ធខ្សែប្រាំបីទ កំណត់ដោយបណ្តាចំណុចគោលដែលមាននិយាមកា : a (501481, 1188861); b (501537, 1186000); c (504741, 1186000); d (504722, 1188861) ។



២-តំបន់ទ្រនាប់ មានទីតាំងព័ទ្ធជុំវិញតំបន់ស្នួលស្ថិតនៅក្នុងឃុំកំពង់ក្រសាំង និង ឃុំ ដើមជោគ ស្រុកប្រីវង់លសា និង ឃុំព្រៃខ្លា ឃុំក្រពុំឈូក ឃុំព្រៃយុទ្ធា ឃុំរមេញ ស្រុកកោះអណ្តែត ។

មាត្រា ៦..

តំបន់ស្នួលជាតំបន់ មានសារប្រយោជន៍ សម្រាប់ការពារ និង អភិរក្សធនធានធម្មជាតិ យ៉ាងហ្មត់ចត់ ដើម្បីថែរក្សាឱ្យបានគង់វង្ស នូវព្រៃសិចទឹក មច្ឆជាតិ ប្រភពចំណីអាហារសត្វក្រៀល និង សត្វស្លាបផ្សេងទៀត ។ តំបន់ស្នួលអនុញ្ញាតឱ្យ មានសកម្មភាពស្រាវជ្រាវវិទ្យាសាស្ត្រ ការអង្កេតតាមដាន បម្រើសេវាកម្មទេសចរណ៍ធម្មជាតិ និង ការនេសាទត្រី ប្រកបដោយនិរន្តរភាព ដោយមិនអនុញ្ញាតឱ្យមាន សកម្មភាពប្រើប្រាស់ ដែលធ្វើឱ្យរេចរិល ឬ ចំផ្លាញដល់ជីវៈចម្រុះឡើយ ។

តំបន់ទ្រនាប់ជាតំបន់ដែលគ្របដណ្តប់ ដោយវាលស្មៅដីសើម ជាតំបន់សម្រាប់បម្រើវិស័យ កសិកម្ម ដឹកជញ្ជូនទំនិញឆ្លងកាត់ និង អភិវឌ្ឍន៍ផ្សេងៗ ដោយធានានិរន្តរភាពនៃធនធានមច្ឆជាតិ ប្រភពធនធានទឹក និង ជម្រកសត្វក្រៀល និង សត្វស្លាបផ្សេងទៀតក្នុងតំបន់នោះ ។

មាត្រា ៧..


ក្រសួងកសិកម្ម រុក្ខាប្រមាញ់ និង នេសាទ មានសមត្ថកិច្ចរៀបចំ និង គ្រប់គ្រងតំបន់គ្រប់ គ្រង និង អភិរក្សដែនបម្រុងសត្វក្រៀល និង សត្វស្លាបផ្សេងទៀត ដោយសហការជាមួយ ក្រសួងពាក់ព័ន្ធ និង អាជ្ញាធរមូលដ្ឋាន ដើម្បីធានានូវការអភិវឌ្ឍធនធានធម្មជាតិប្រកបដោយ និរន្តរភាព សម្រាប់ជីវភាពរស់នៅ របស់ប្រជាពលរដ្ឋក្នុងតំបន់នោះ ។

ដំណើរការនៃការរៀបចំ និង គ្រប់គ្រងតំបន់គ្រប់គ្រង និង អភិរក្សដែនបម្រុងសត្វក្រៀល និង សត្វស្លាបផ្សេងទៀត ត្រូវកំណត់ដោយប្រកាសរបស់ក្រសួងកសិកម្ម រុក្ខាប្រមាញ់ និង នេសាទ ។

**ជំពូកទី ៤
អវសានប្បញ្ញត្តិ**

មាត្រា ៨..


បទប្បញ្ញត្តិទាំងឡាយណា ដែលផ្ទុយនឹងអនុក្រឹត្យនេះ ត្រូវទុកជានិរាករណ៍ ។



មាត្រា ៩.-

រដ្ឋមន្ត្រីទទួលបន្ទុកទីស្តីការគណៈរដ្ឋមន្ត្រី រដ្ឋមន្ត្រីក្រសួងសេដ្ឋកិច្ច និង ហិរញ្ញវត្ថុ រដ្ឋមន្ត្រីក្រសួងកសិកម្ម រុក្ខាប្រមាញ់ និង នេសាទ រដ្ឋមន្ត្រីក្រសួងបរិស្ថាន រដ្ឋមន្ត្រីក្រសួងរៀបចំ ដែនដី នគរូបនីយកម្ម និង សំណង់ រដ្ឋមន្ត្រី រដ្ឋលេខាធិការគ្រប់ក្រសួងស្ថាប័នពាក់ព័ន្ធ អភិបាល ខេត្តតាកែវ ត្រូវអនុវត្តអនុក្រឹត្យនេះ តាមភារកិច្ចរៀងៗខ្លួន ចាប់ពីថ្ងៃចុះហត្ថលេខានៅ ។

រាជធានីភ្នំពេញ, ថ្ងៃទី ០៥ ខែ តុលា ឆ្នាំ២០០៧



កន្លែងទទួល

- ក្រសួងព្រះបរមរាជវាំង
- អគ្គលេខាធិការដ្ឋានក្រុមប្រឹក្សាធម្មនុញ្ញ
- អគ្គលេខាធិការដ្ឋានព្រឹទ្ធសភា
- អគ្គលេខាធិការដ្ឋានរដ្ឋសភា
- អគ្គលេខាធិការរាជរដ្ឋាភិបាល
- ខុទ្ទកាល័យសម្តេចនាយករដ្ឋមន្ត្រី
- ខុទ្ទកាល័យឯកឧត្តមឧបនាយករដ្ឋមន្ត្រី
- គ្រប់សាលាខេត្ត-ក្រុង
- ដូចមាត្រា ៩
- រាជកិច្ច
- ឯកសារ-កាលប្បវត្តិ



- សញ្ញាសំគាល់**
- ទីតាំងប្រមូលទិន្នន័យសំបុកប្រេង
 - ភូមិ
 - អំបូរទឹករាងប្រេងចង់សំណាក
 - ▨ ប្រេងចង់ប្រមូល
 - ប្រេងចង់ប្រេង
 - ប្រេងចង់ប្រេង
 - ប្រមូល ឬ ប្រេង
 - ផ្លូវលំ
 - ប្រេងចង់សំណាក ៨៣០៥ ហ.ត.
 - ប្រេងចង់សំណាក ៩០៩ ហ.ត.
 - ▨ ប្រេងចង់ប្រេងសារ ៣៧៥០ ហ.ត.
 - ▨ ដីកសិកម្ម
 - ▨ វាលស្មៅសិប្បកម្មកាមរូប្យ

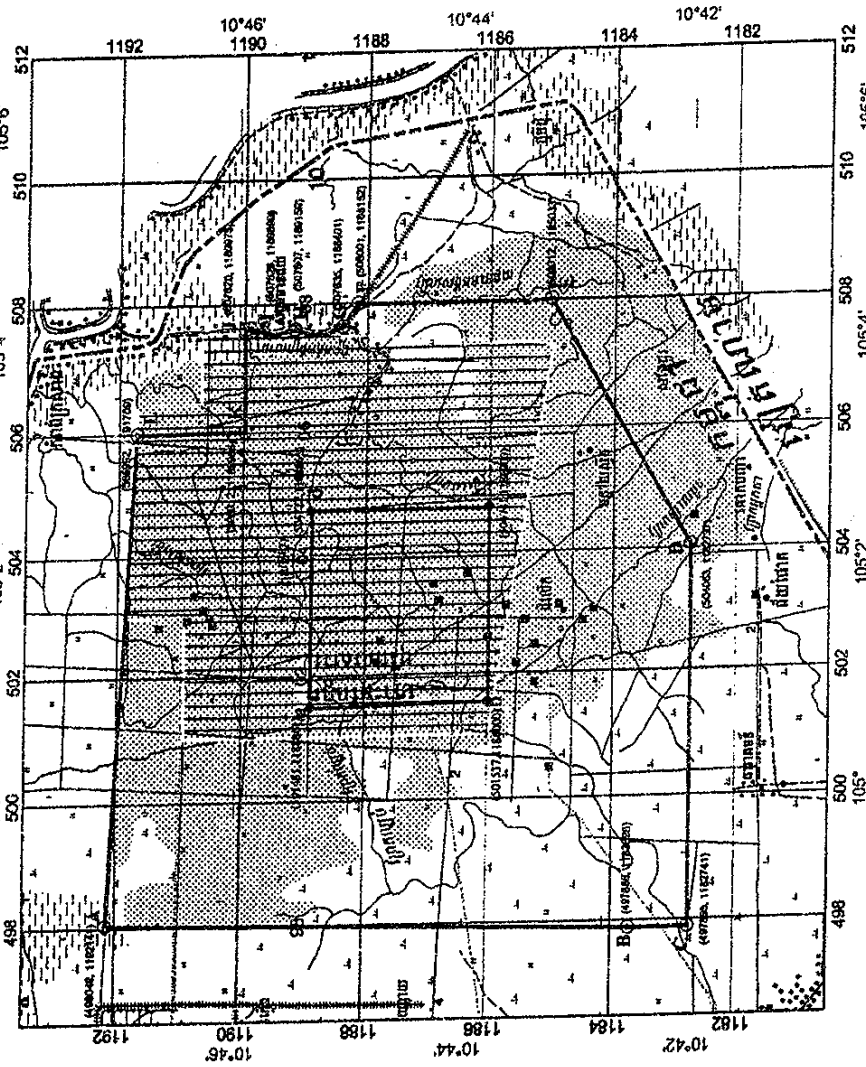
N

ប្រវែងស្របខ្នាត ១:១០.០០០

ប្រព័ន្ធនិរ្រប (Coordinate System) : UTM
 ប្រព័ន្ធនិរ្រប (Projection) : UTM
 ដាន (Zone) : ៥៨
 អ័ក្សបង្ហាញ ប្រព័ន្ធនិរ្រប (Horizontal Datum) : អ័ក្សបង្ហាញ ប្រព័ន្ធនិរ្រប (1960)
 ប្រព័ន្ធនិរ្រប (Elevation) : ម៉ែត្រ
 ប្រព័ន្ធនិរ្រប (UTM Grid) : ម៉ែត្រ

GIS/FA
 V:\work\Olyne_raport

ក្នុង ការប្រើប្រាស់ផែនទី និង ឯកសារផ្សេងៗទៀត ដើម្បី ធ្វើការសិក្សា និង កំណត់ ទីតាំង ប្រមូល ទិន្នន័យ សំបុក ប្រេង ក្នុង តំបន់ ជម្រក ប្រេង ក្រុង បាត់ដំបង ខេត្ត បាត់ដំបង



លោកជំនាញ គឹម ហង់ ណា

លោកជំនាញ គឹម ហង់ ណា

លោកជំនាញ គឹម ហង់ ណា

លោកជំនាញ គឹម ហង់ ណា

លោកជំនាញ គឹម ហង់ ណា